




KARTA GMINNEJ EWIDENCJI ZABYTKÓW

46/1644

1. OBIEKT Cmentarz ewangelicki			5. MIEJSCOWOŚĆ Grójec	
2. OBECNA FUNKCJA grzebalna	3. MATERIAŁ nie dotyczy	4. DATOWANIE XIX wiek	6. GMINA Grójec	
21. FOTOGRAFIA 			7. POWIAT grójecki	
			8. WOJEWÓDZTWO mazowieckie	
			9. KOD POCZTOWY 05-600	
			10. ADRES Mogielnicka	
			11. LOKALIZACJA	
			12. LOKALIZACJA ARCHEOLOGICZNA Nr obszaru AZP Nr stanowiska na obszarze AZP Nr stanowiska w miejscowości	
			13. NUMER EWIDENCYJNY DZIAŁKI 1430/1	
			14. WŁASNOŚĆ komunalna	
			15. RODZAJ UŻYTKOWANIA kultowe	
			16. INFORMACJA O OCHRONIE Nr i data wpisu do rejestru zabytków 471/A z 05.11.1991	
			Zapis w planie zagospodarowania przestrzennego	
			Inne	
			18. RODZAJE ZAGROŻEŃ brak bieżącego remontu/pielęgnacji inne	
17. STAN ZACHOWANIA zaniedbany	19. WPISUJĄCY DANE UGiM Grójec	20. DATA WYKONANIA EWIDENCJI 2011-09-13		

22. UWAGI

Cmentarz ewangelicki przy ul. Mogielnickiej w Grójcu znajduje się obecnie za budynkiem Rejonowego Zakładu Energetycznego, zajmuje powierzchnię ok. 15 arów. Teren jest ogrodzony, ale zaniedbany. Mogiły usytuowane wśród drzew i krzewów pochodzą z przełomu XIX i XX wieku, w większości z początku wieku XX, kiedy w Grójcu zamieszkiwała duża społeczność ewangelicka.